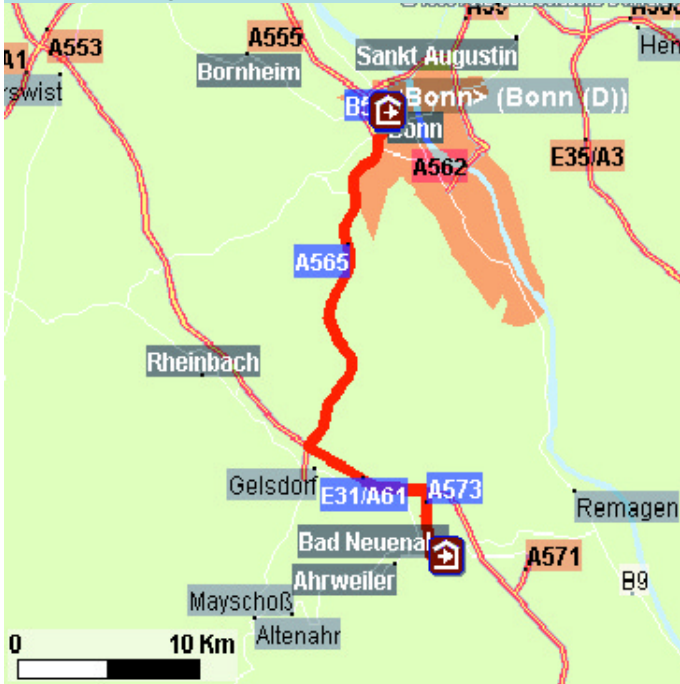
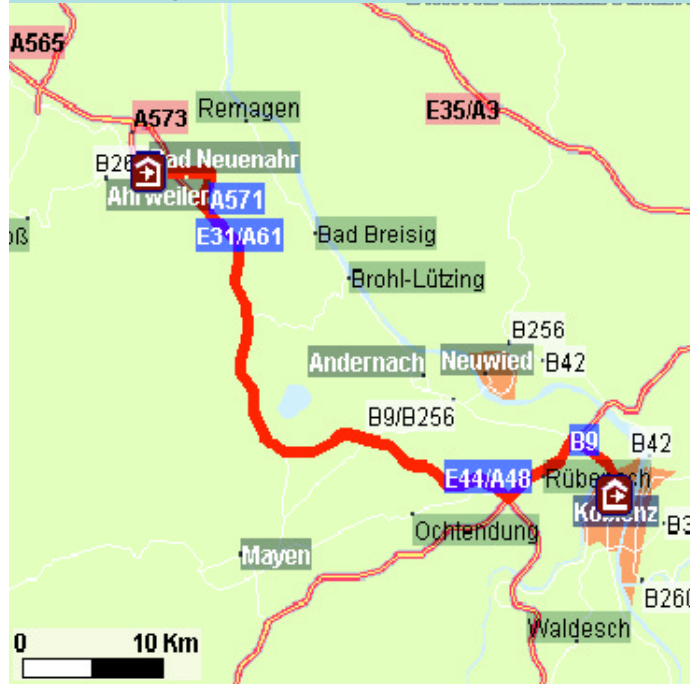


Aus Richtung Bonn/Norden:



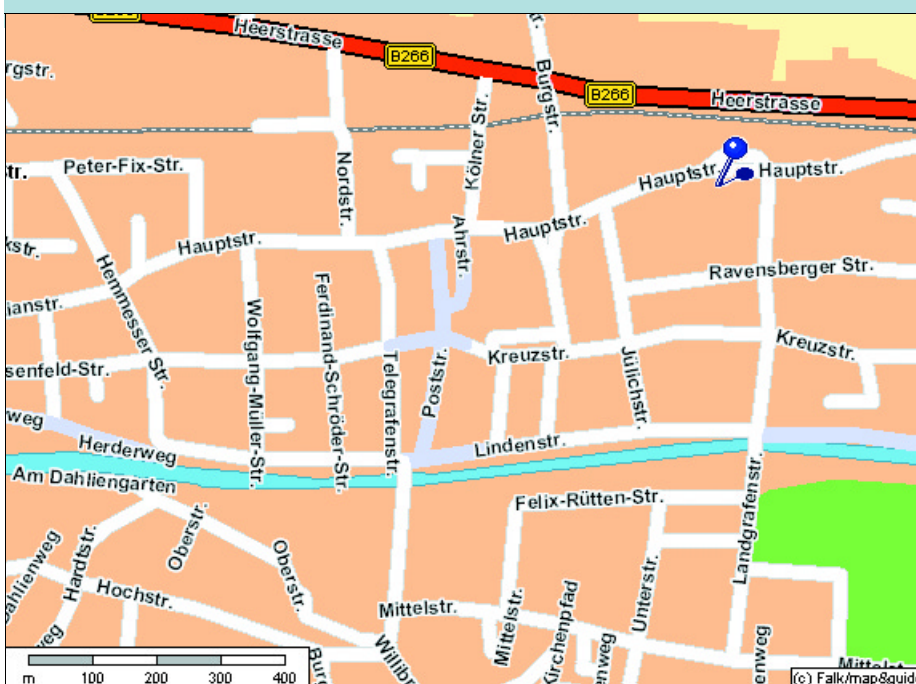
ORT/BESCHREIBUNG	ENTFERNUNG	ZEIT
1 Bonn Start: B56	0 m	00:00
2 Kreuz Meckenheim nach 18,9 km Fahren Sie Richtung Koblenz, Richtung E31/A61	18,9 km	00:14
3 Dreieck Bad Neuenahr-Ahrweiler nach 7 km: Fahren Sie Richtung Bad Neuenahr, Richtung A573	25,9 km	00:19
4 Bad Neuenahr nach 2,6 km: Verlassen Sie die Fernstraße, Richtung B267/B266	28,5 km	00:20
5 nach 700 Meter: Biegen Sie links ab	29,2 km	00:21
6 53474 Bad Neuenahr	30,1 km	00:22

Aus Richtung Koblenz/Süden:



ORT/BESCHREIBUNG	ENTFERNUNG	ZEIT
1 Koblenz Start: B9	0 m	00:00
2 Koblenz-Nord nach 5,1 km: Fahren Sie Richtung Trier; Bleiben Sie auf der, Richtung E44/A48	5,1 km	00:06
3 Kreuz Koblenz nach 6 km: Fahren Sie Richtung Köln, Richtung E31/A61	11,1 km	00:09
4 Dreieck Sinzig nach 36,2 km: Fahren Sie Richtung Sinzig, Richtung A571	47,3 km	00:31
5 Ehlingen nach 2 km: Biegen Sie links ab; Verlassen Sie die Fernstraße	49,3 km	00:32
6 nach 3,9 km: Biegen Sie links ab, Richtung B266	53,2 km	00:36

Detailkarte



Park- und Garagenplätze stehen in begrenzter Anzahl zur Verfügung.

Beschreibung zur Detailkarte:

A61 Ausfahrt "Autobahnkreuz Bad Neuenahr-Ahrweiler". Der Beschilderung in Richtung "Linz/Sinzig" (B266) folgen, die Heerstraße bis zum Ende (Ampel) durchfahren und den Bahnübergang rechter Hand überqueren. Sie finden uns gegenüber dem denkmalgeschützten Bahnhof.